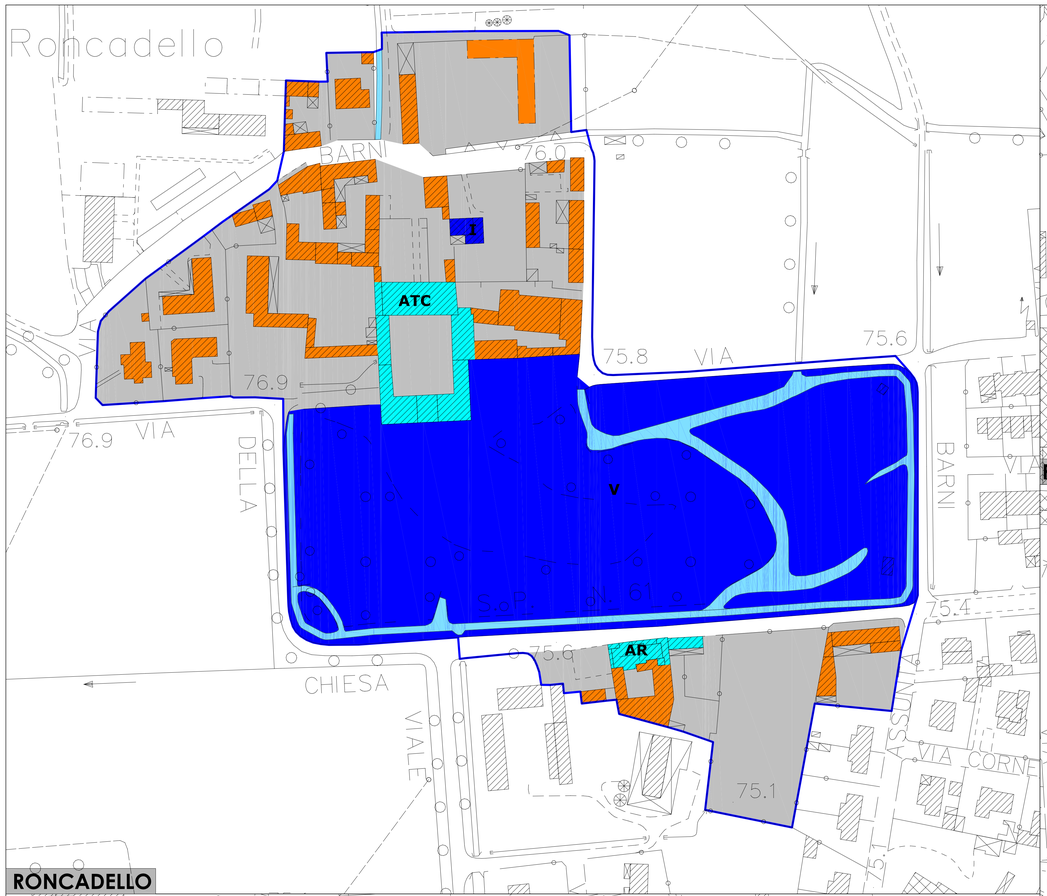

RONCADELLO

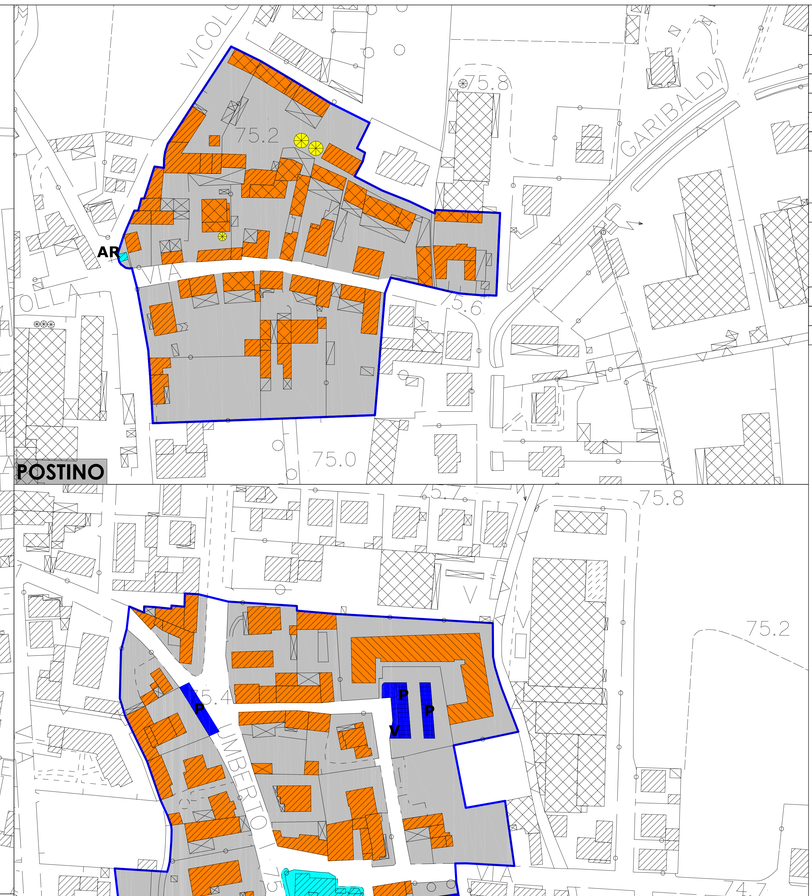

POSTINO

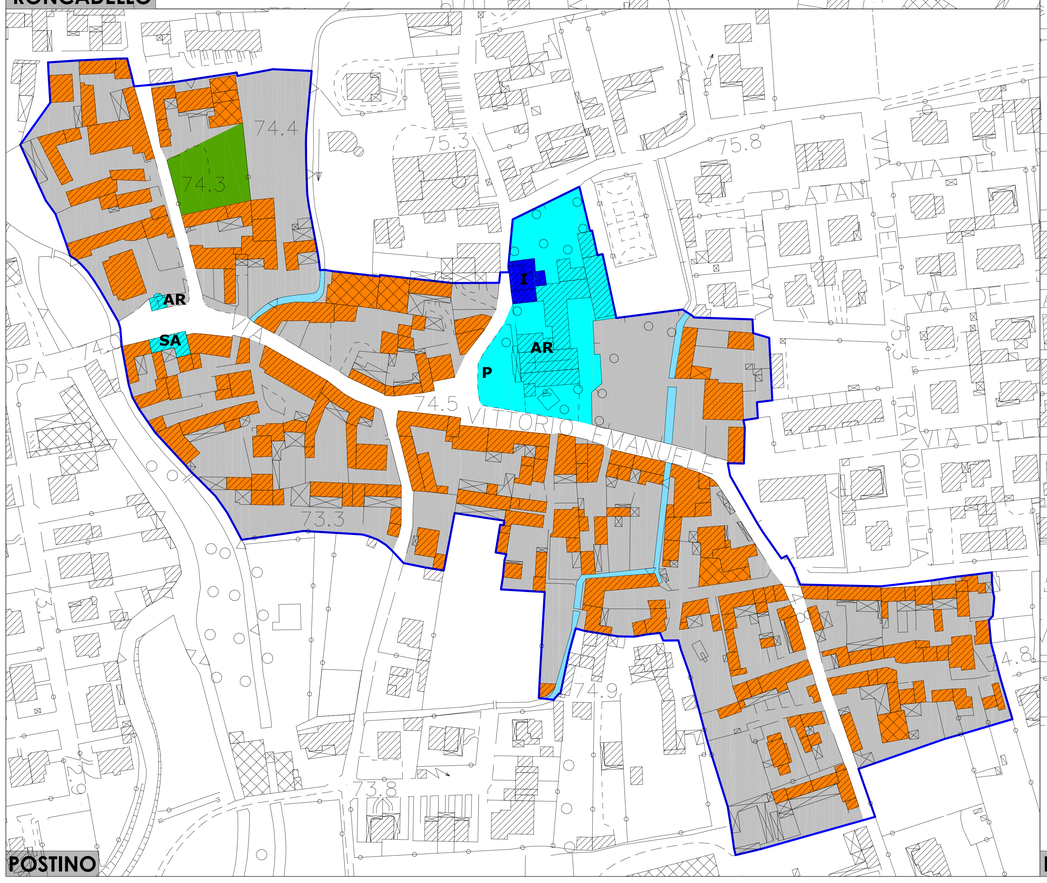

POSTINO

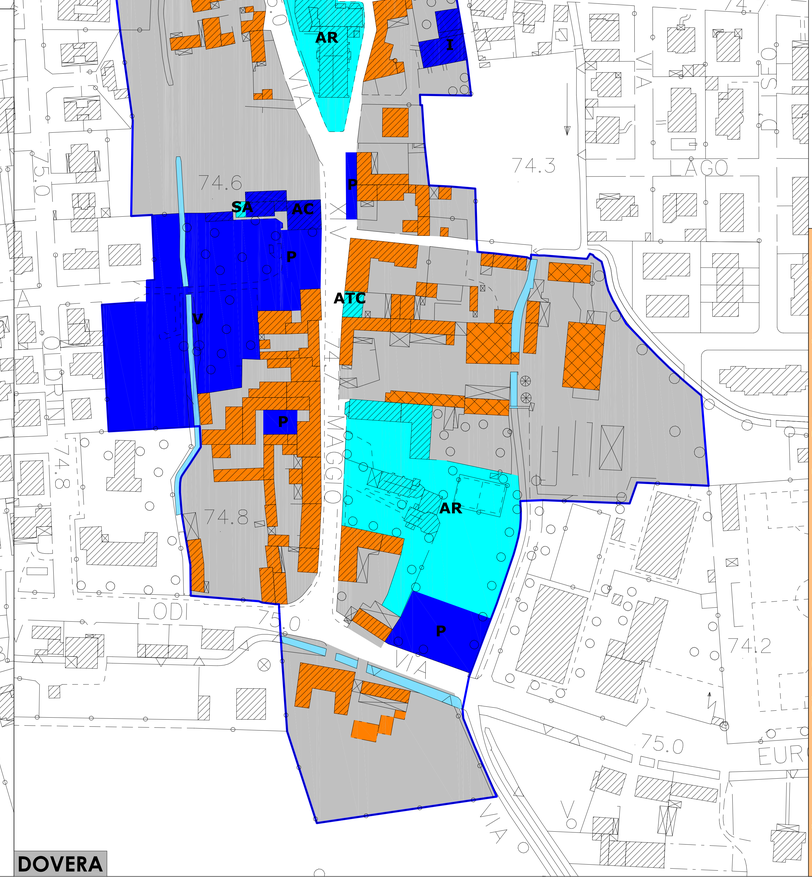

DOVERA

LEGENDA

Perimetro ambito storico			art. 61
CLASSIFICAZIONE DELL'AMBITO STORICO			
Edificio o area residenziale			art. 62 (a)
Edificio o area non residenziale			art. 62 (b)
Area pertinenziale			art. 62 (c)
Area per servizi di interesse collettivo			art. 81
	Attrezzatura religiosa	AR	art. 82
	Attrezzatura per la collettivita'	ATC	art. 85
	Strutture socio sanitarie	SA	art. 86
Area per servizi di interesse pubblico			art. 74
	Verde attrezzato	V	art. 77
	Attrezzatura scolastica	I	art. 75
	Attrezzatura civica	AC	art. 76
	Parcheggio	P	art. 79
Rete stradale			art. 88
Ambito delle acque superficiali			art. 100
Verde privato			art. 101 bis

Piano di Governo del Territorio

COMUNE DI DOVERA

provincia di cremona

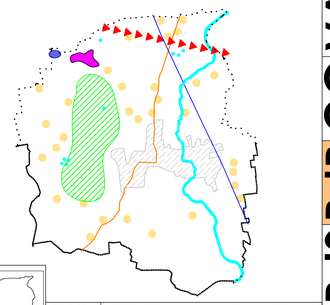

Inquadramento territoriale delle tavole

V2

dicembre 2017

Approvazione PGT d.c.c. 19/10/2010, n. 47
Approvazione variante n. 1-2014 d.c.c. 21/07/2014, n. 28

ADOZIONE - STATO ATTUATE

titolo *PIANO DELLE REGOLE*

DESTINAZIONI D'USO IN AMBITO STORICO

Il Sindaco

L'Assessore ai lavori pubblici

Il Segretario Comunale

Progettista
Dott. Arch. Roberto Diamanti

Base grafica della variante n. 1/2014
Dott. Arch. Paolo Monaci

Base grafica del PGT
Dott. Arch. Luca Menci

timbro

		Tav. n.	Scala
Adozione	d.c.c. __/__/____, n. __	M.2 V2	1:2.000
Approvazione	d.c.c. __/__/____, n. __		

Data 13/12/2017

DdP PdS PdR QC VAS

LEGENDA SIMBOLI CARTIGLIO:
DdP - DOCUMENTO DI PIANO PdS - PIANO DEI SERVIZI PdR - PIANO DELLE REGOLE
QC - QUADRO CONOSCITIVO VAS - VALUTAZIONE AMBIENTALE DI SOSTENIBILITA'